

5 ASPECTOS DE INFRA-ESTRUTURA E SERVIÇOS PÚBLICOS 2

5.1 SANEAMENTO AMBIENTAL	2
5.1.1 ABASTECIMENTO DE ÁGUA	2
5.1.2 ESGOTAMENTO SANITÁRIO	3
5.1.3 PAVIMENTAÇÃO E DRENAGEM	4
5.1.4 RESÍDUOS SÓLIDOS	6
5.2 SISTEMA VIÁRIO E TRANSPORTE COLETIVO	6
5.3 ENERGIA ELÉTRICA	7
5.4 ILUMINAÇÃO PÚBLICA	8
5.5 COMUNICAÇÕES	8
5.5.1 TELEFONIA	8
5.5.2 CORREIOS	8
5.5.3 IMPRENSA ESCRITA	8
5.5.4 TELEVISÃO	8
5.6 EQUIPAMENTOS SOCIAIS	8

5 ASPECTOS DE INFRA-ESTRUTURA E SERVIÇOS PÚBLICOS

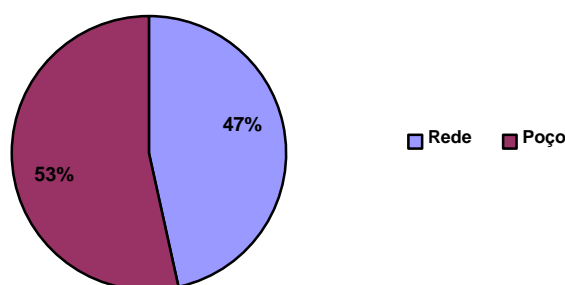
5.1 Saneamento Ambiental

5.1.1 Abastecimento de Água

No município de Arapuã, o abastecimento de água na zona urbana se dá principalmente por rede geral de abastecimento, e na zona rural, por poço.

Entende-se por outra forma de abastecimento, domicílios servidos de água de reservatório, abastecido com água das chuvas, por carro-pipa ou, ainda, por poço ou nascente localizado fora do terreno ou da propriedade onde estava construído. A prestação de serviço é realizada pela Companhia de Saneamento do Paraná – SANEPAR. De acordo com dados do IBGE de 2000, tem-se a divisão da forma de abastecimento do Município, conforme o gráfico a seguir:

Gráfico 4 – Formas de Abastecimento de Água dos domicílios



Fonte: IBGE/2000

5.1.2 Esgotamento Sanitário

No município de Arapuã a situação do esgotamento sanitário é extremamente preocupante, pois não há rede de coleta e tratamento de esgoto sanitário.

A maioria dos domicílios das zonas urbana e rural, utilizam fossa rudimentar, vala ou despejam seus esgotos diretamente nos rios, lagos e/ou outro escoadouro. Na área urbana a porcentagem de domicílios sem nenhum tipo de instalações sanitárias é de 11% (Gráfico 5). Na área rural os domicílios que não apresentam instalações sanitárias somam 10% (Gráfico 6).

Gráfico 5 - Formas de esgotamento sanitário na Área Urbana:

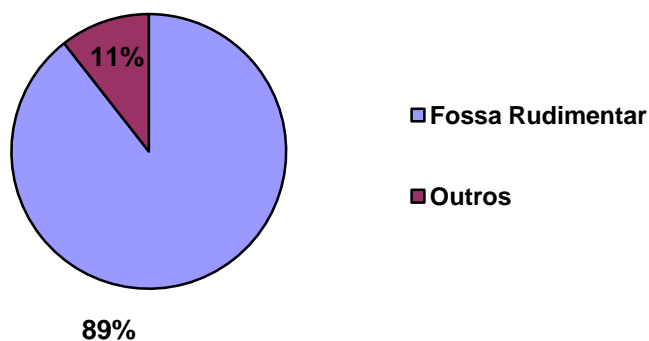
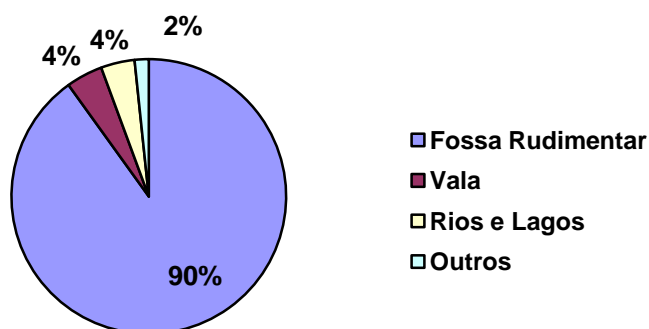


Gráfico 6 - Formas de esgotamento sanitário na Área Rural:



5.1.3 Pavimentação e Drenagem

A pavimentação do município de Arapuã é heterogênea. Apresenta algumas vias de asfalto em alguns trechos e pavimentação irregular de pedras em outros. Há também vias com pavimentação de saibro. Existe sistema de Drenagem nas principais vias da cidade, porém, encontra-se em estado ruim de conservação e não escoam a água de chuva de maneira satisfatória em todo o perímetro urbano.

Bocas de Lobo



Pavimento em pedras irregulares



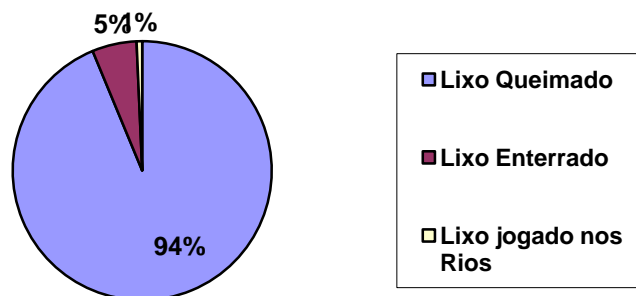
Pavimento em asfalto



5.1.4 Resíduos Sólidos

Na área urbana do município 84,3% dos domicílios é atendido pela coleta de lixo. Existe um aterro sanitário municipal afastado da cidade onde são depositados a maioria do lixo orgânico. Segundo pesquisa feita pelo IBGE, os demais domicílios declararam que boa parte queima o seu lixo ou enterra; poucos declararam jogar lixo em rios, lagos ou no mar.

Formas de disposição de resíduos sólidos na Área Urbana e Rural que não são coletados:



5.2 Sistema Viário e Transporte Coletivo

A principal via de acesso do município é pela rodovia municipal Antônio Francisco Kurtem que liga a cidade com o município de Ivaiporã. É uma estrada com pouca sinalização e de pequeno porte.

Existe transporte coletivo para os estudantes da Zona Rural para a Área urbana, porém o mesmo ônibus é aproveitado por moradores do município. Há

também linhas de ônibus Intermunicipais que ligam Arapuá a Ivaiporã principalmente.

5.3 Energia Elétrica

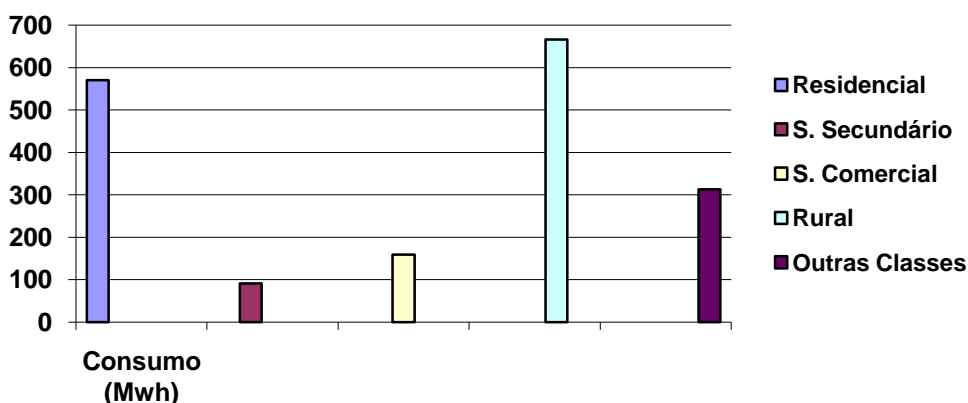
No Município a distribuição de energia elétrica é feita pela Copel – Companhia Paranaense de Energia e atende 723 consumidores, com consumo total de 1.799 Mw/h. O município não possui uma sub-estação própria, sendo atendido pela mesma estação que atende o município de Ivaiporã. A porcentagem maior de consumo na área urbana e basicamente para o uso residencial. (Gráfico --).

Quadro 15 – Energia Elétrica

CONSUMO E NÚMERO DE CONSUMIDORES DE ENERGIA ELÉTRICA – 2004		
CATEGORIAS	CONSUMO (Mwh)	CONSUMIDORES
Residencial	570	508
Setor secundário	91	2
Setor comercial	159	53
Rural	666	137
Outras classes	313	23
TOTAL	1.799	723

FONTE: COPEL/2004

Gráfico 7 – Consumo de energia elétrica por classes



FONTE: COPEL/2004

5.4 Iluminação Pública

Arapuã possui iluminação das vias públicas. Porém, assim como na questão da arborização há pouco critério na distribuição de postes e instalações elétricas ao longo das calçadas, prejudicando algumas vezes o passeio e até mesmo a leitura da paisagem urbana.

5.5 Comunicações

O município não possui estação de rádio própria, sintoniza algumas rádios de municípios próximos.

5.5.1 Telefonia

A prestação de serviços de Telecomunicações é feita pela Brasil Telecom, para telefonia fixa convencional, a operadora que melhor atende o município com relação a telefonia Celular é a Vivo.

5.5.2 Correios

Arapuã possui uma agência de Correios e Telégrafos.

5.5.3 Imprensa Escrita

Não há jornais de circulação municipal.

5.5.4 Televisão

Para receber os sinais de televisão é necessária a instalação de antena parabólica.

5.6 Equipamentos Sociais

Paróquia São José.